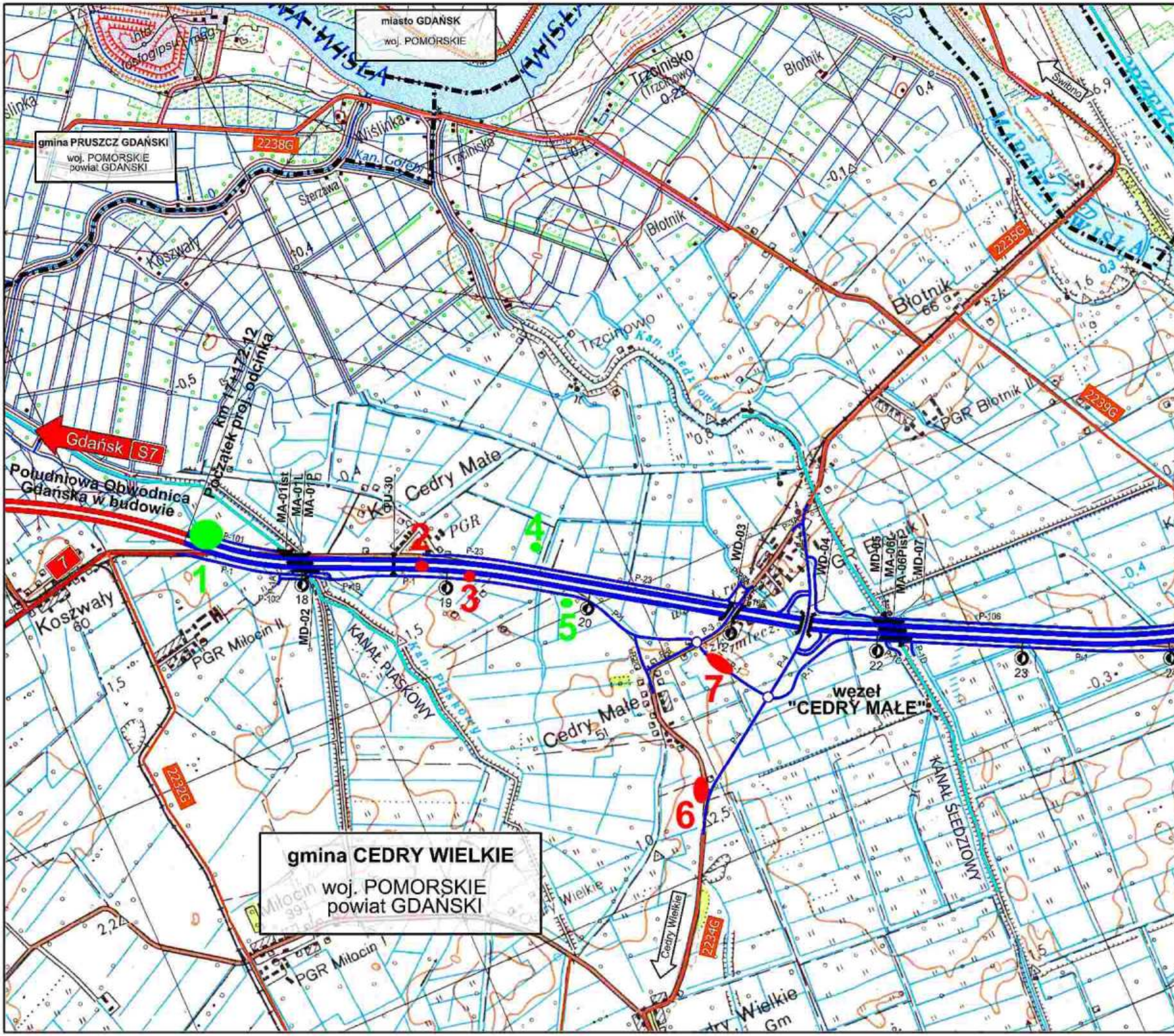
miasto GDAŃSK
woj. POMORSKIE
gmina PRUSZCZ GDAŃSKI
woj. POMORSKIE
powiat GDAŃSKI
gmina CEDRY WIELKIE
woj. POMORSKIE
powiat GDAŃSKI
WISŁA
Martwa Wisła
Świbno
Wiślinka
Trzcinisko
Błotnik
Koszwały
Trzcinowo
Kan. Śledziowy
Kan. Gołębi
Sierzawa
PGR Błotnik II
Kol. Cedry Małe
PGR
Cedry Małe
PGR Miłocin II
PGR Miłocin
Miłocin
KANAŁ PIASKOWY
KANAŁ ŚLEDZIOWY
Cedry Wielkie
2238G
2235G
2239G
2232G
2234G
7
Gdańsk S7
Południowa Obwodnica Gdańska w budowie
Początek proj. odcinka km 17+172,12
węzeł "CEDRY MAŁE"
MA-01Ist
MA-01L
MA-01P
DU-30
MD-02
WD-03
WD-04
MD-05
MA-06L
MA-06Pist
MD-07
1
2
3
4
5
6
7
18
19
20
21
22
23

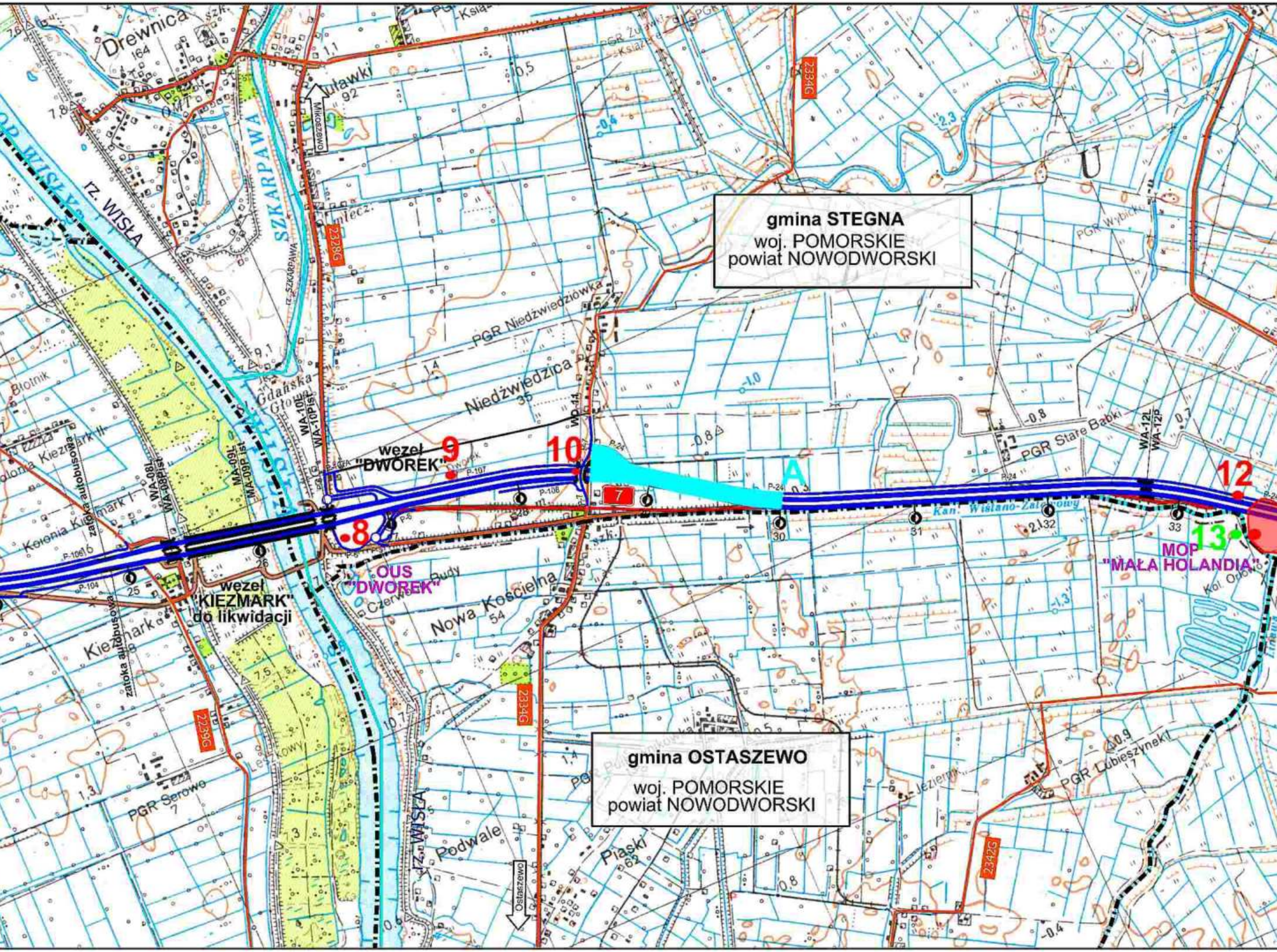
gmina STEGNA
woj. POMORSKIE
powiat NOWODWORSKI
gmina OSTASZEWO
woj. POMORSKIE
powiat NOWODWORSKI
Drewnica
164
Żuławki
92
Mikoszewo
rz. WISŁA
SZKARPAWA
2328G
2334G
2339G
2342G
PGR Żuławki
PGR Niedźwiedziówka
Niedźwiedzica
35
Gdańska Głowa
Błotnik
węzeł
"DWOREK"
węzeł
"KIEZMARK"
do likwidacji
OUS
"DWOREK"
MOP
"MAŁA HOLANDIA"
8
9
10
12
13
A
7
WA-08L
WA-08P
MA-09L
MA-09P
WA-10L
WA-10P
WD-11
WA-12L
WA-12P
P-104
P-106
P-107
P-108
P-24
25
26
28
30
31
32
33
PGR Stare Babki
PGR Wybicko
Kan. Wislano-Zalewowy
Kolonia Kiezmark I
Kolonia Kiezmark II
Kiezmark
zatoka autobusowa
Czerwone Rudy
Nowa Kościelna
54
rz. WISŁA
Podwale
Ostaszewo
Piaski
62
PGR Serowo
7
PGR Lubieszynek
Jeziernik

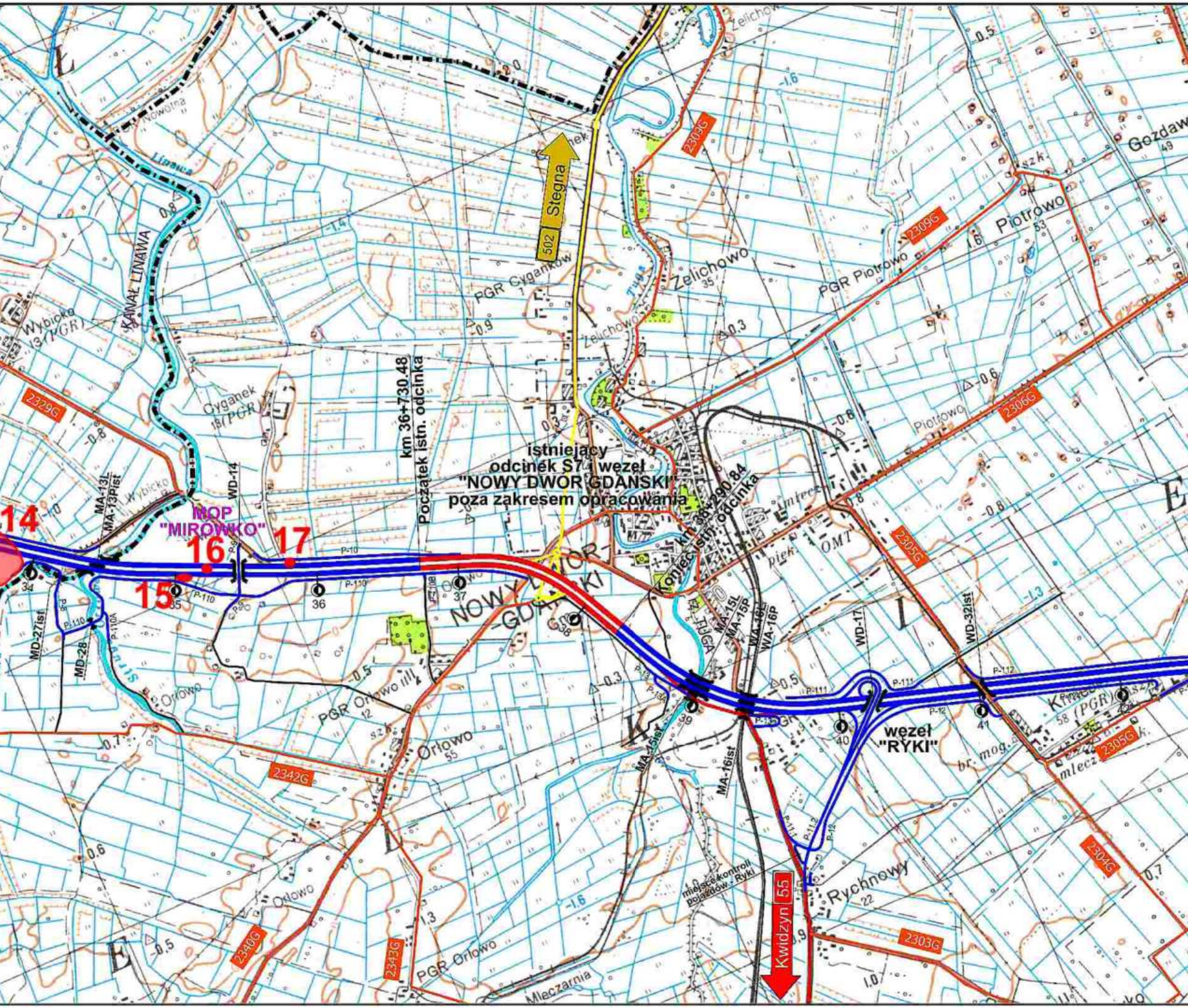
Stegna
502
Żelichowo
Żelichowo
Gozdawa
49
Piotrowo
53
Piotrowo
PGR Piotrowo
PGR Cyganków
2309G
2309G
2306G
2305G
2305G
2304G
2303G
2329G
2342G
2346G
2343G
Wybicko
13 (PGR)
Wybicko
KANAŁ LINAWA
Linawa
Nowotna
Cyganek
18 (PGR)
km 36+730.48
Początek istn. odcinka
istniejący
odcinek S7 i węzeł
"NOWY DWÓR GDAŃSKI"
poza zakresem opracowania
km 36+290.84
Koniec istn. odcinka
NOWY DWÓR GDAŃSKI
Tuga
MOP
"MIROWKO"
14
15
16
17
34
35
36
37
38
39
40
41
42
WD-14
MA-13L
MA-13Pist
MD-27ist
MD-28
MA-15L
MA-15P
WA-16L
WA-16P
MA-15ist
MA-16ist
WD-17
WD-32ist
P-10
P-110
P-110A
P-111
P-112
P-12
węzeł
"RYKI"
Ryki
58 (PGR)
Orłowo
55
PGR Orłowo
12
PGR Orłowo III
Orłowo
Orłowo
PGR Orłowo
Mleczarnia
miejsce kontroli
pojazdów - Ryki
Rychnowy
22
Kwidzyn
55
szk.
OMT
mlecz.
br. mog.

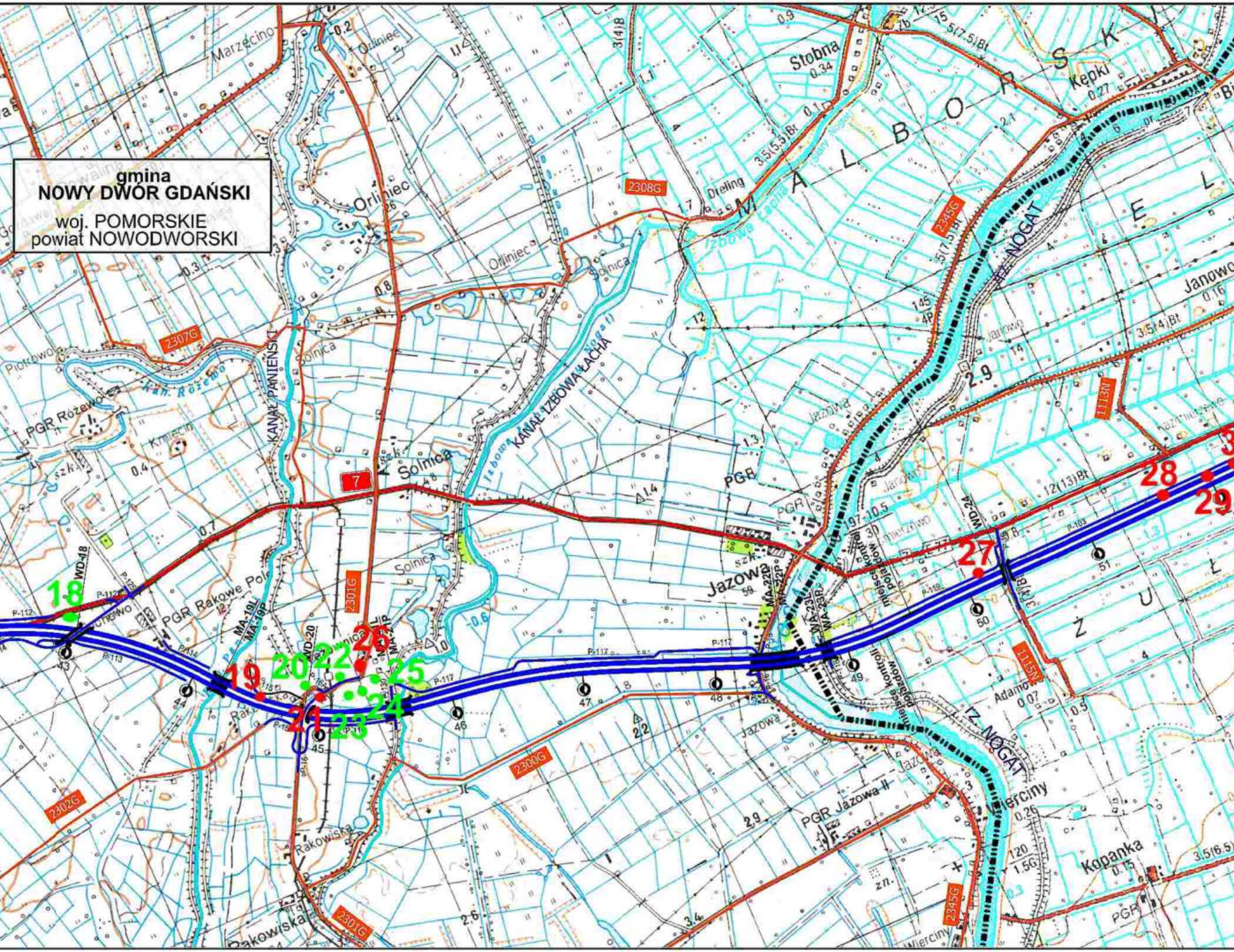
gmina
NOWY DWÓR GDAŃSKI
woj. POMORSKIE
powiat NOWODWORSKI
M A L B O R S K I
Ż U Ł
Marzęcino
Orliniec
Solnica
Stobna
Dreling
Kępki
Janowo
Jazowa
PGR Rozewo
PGR Rakowe Pole
Rakowiska
PGR Jazowa II
Wierciny
Kopanka
Adamowo
Piotrowo
KANAŁ PANIEŃSKI
KANAŁ IZBOWA ŁACHA
Kan. Rozewo
NOGAT
2307G
2308G
2345G
2301G
2300G
2302G
1113N
7
WD-18
WD-20
WD-24
MA-19L
MA-19P
MA-21L
MA-21P
MA-22L
MA-22P
WA-23L
WA-23P
P-112
P-113
P-114
P-117
P-119
P-109
43
44
45
46
47
48
49
50
51
18
19
20
21
22
23
24
25
26
27
28
29
30

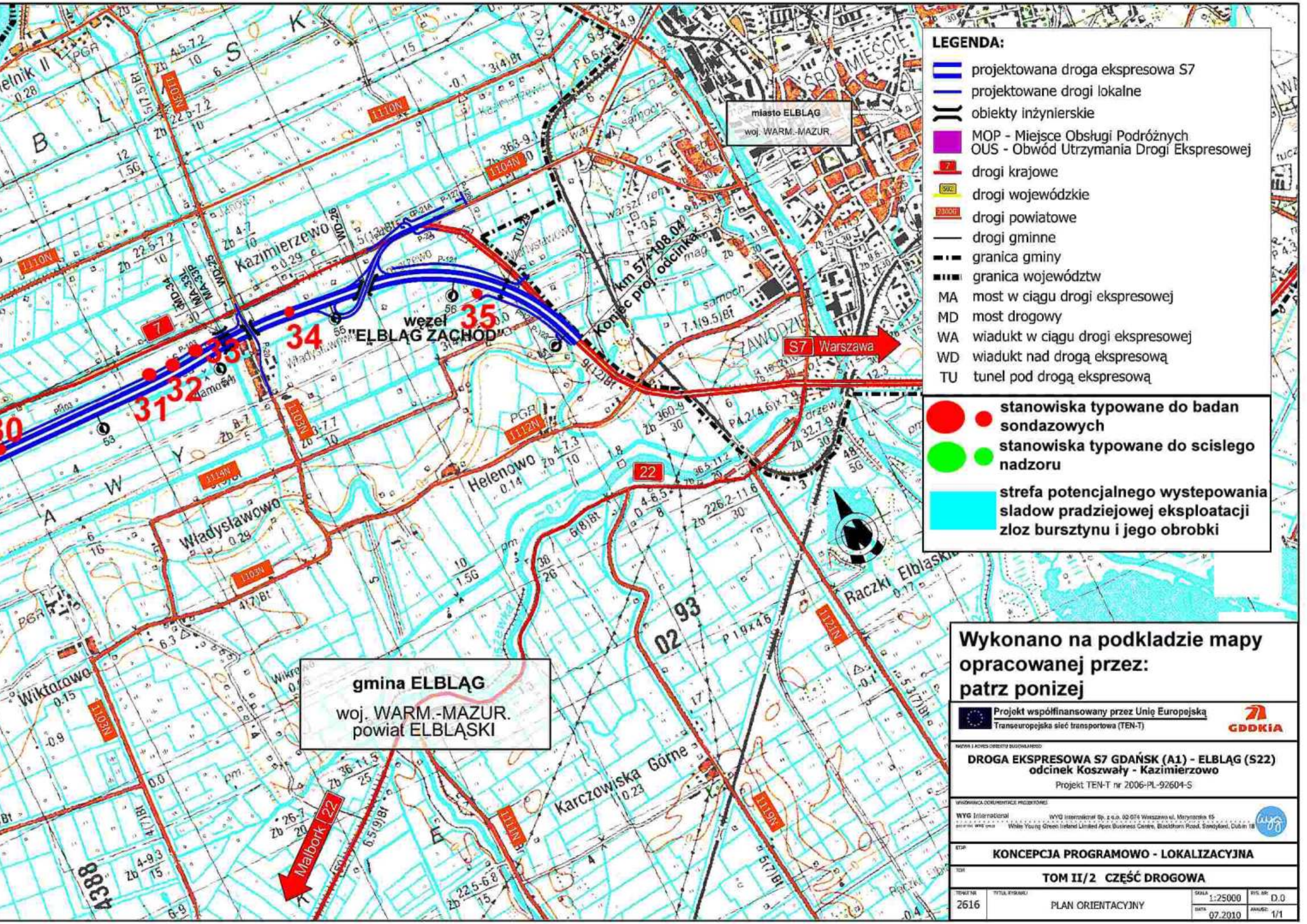
miasto ELBLĄG
woj. WARM.-MAZUR.
gmina ELBLĄG
woj. WARM.-MAZUR.
powiat ELBLĄSKI
węzeł "ELBLĄG ZACHÓD"
30
31
32
33
34
35
Kazimierzewo
Władysławowo
Helenowo
Wiktorowo
Karczowiska Górne
Raczki Elbląskie
ŚRÓDMIEŚCIE
ZAWODZIE
Koniec proj. odcinka km 57+108.04
S7 Warszawa
Malbork 22
7
22
1110N
1104N
1103N
1112N
1114N
1101N
1111N
1116N
1121N

**LEGENDA:**

- projektowana droga ekspresowa S7
- projektowane drogi lokalne
- obiekty inżynierskie
- MOP - Miejsce Obsługi Podróżnych
  OUS - Obwód Utrzymania Drogi Ekspresowej
- 7 drogi krajowe
- 502 drogi wojewódzkie
- 2300G drogi powiatowe
- drogi gminne
- granica gminy
- granica województw

| | |
|---|---|
| MA | most w ciągu drogi ekspresowej |
| MD | most drogowy |
| WA | wiadukt w ciągu drogi ekspresowej |
| WD | wiadukt nad drogą ekspresową |
| TU | tunel pod drogą ekspresową |

- ● stanowiska typowane do badan sondazowych
- ● stanowiska typowane do scislego nadzoru
- ▨ strefa potencjalnego wystepowania sladow pradziejowej eksploatacji zloz bursztynu i jego obrobki

**Wykonano na podkladzie mapy opracowanej przez: patrz ponizej**

Projekt współfinansowany przez Unię Europejską
Transeuropejska sieć transportowa (TEN-T)
GDDKiA

NAZWA I ADRES OBIEKTU BUDOWLANEGO

**DROGA EKSPRESOWA S7 GDAŃSK (A1) - ELBLĄG (S22)**
**odcinek Koszwały - Kazimierzowo**
Projekt TEN-T nr 2006-PL-92604-S

WYKONAWCA DOKUMENTACJI PROJEKTOWEJ
WYG International
WYG International Sp. z o.o. 02-674 Warszawa ul. Marynarska 15
White Young Green Ireland Limited Apex Business Centre, Blackthorn Road, Sandyford, Dublin 18

ETAP
**KONCEPCJA PROGRAMOWO - LOKALIZACYJNA**

TOM
**TOM II/2 CZĘŚĆ DROGOWA**

| TEMAT NR | TYTUŁ RYSUNKU | SKALA / DATA | RYS. NR / ARKUSZ |
|---|---|---|---|
| 2616 | PLAN ORIENTACYJNY | 1:25000 | D.0 |
| | | 07.2010 | 1/1 |